PUG PLAN URBANISTIC GENERAL

ORASUL URLATI

JUDETUL PRAHOVA

REGLEMENTARI URBANISTICE
ZONIFICARE FUNCTIONALA

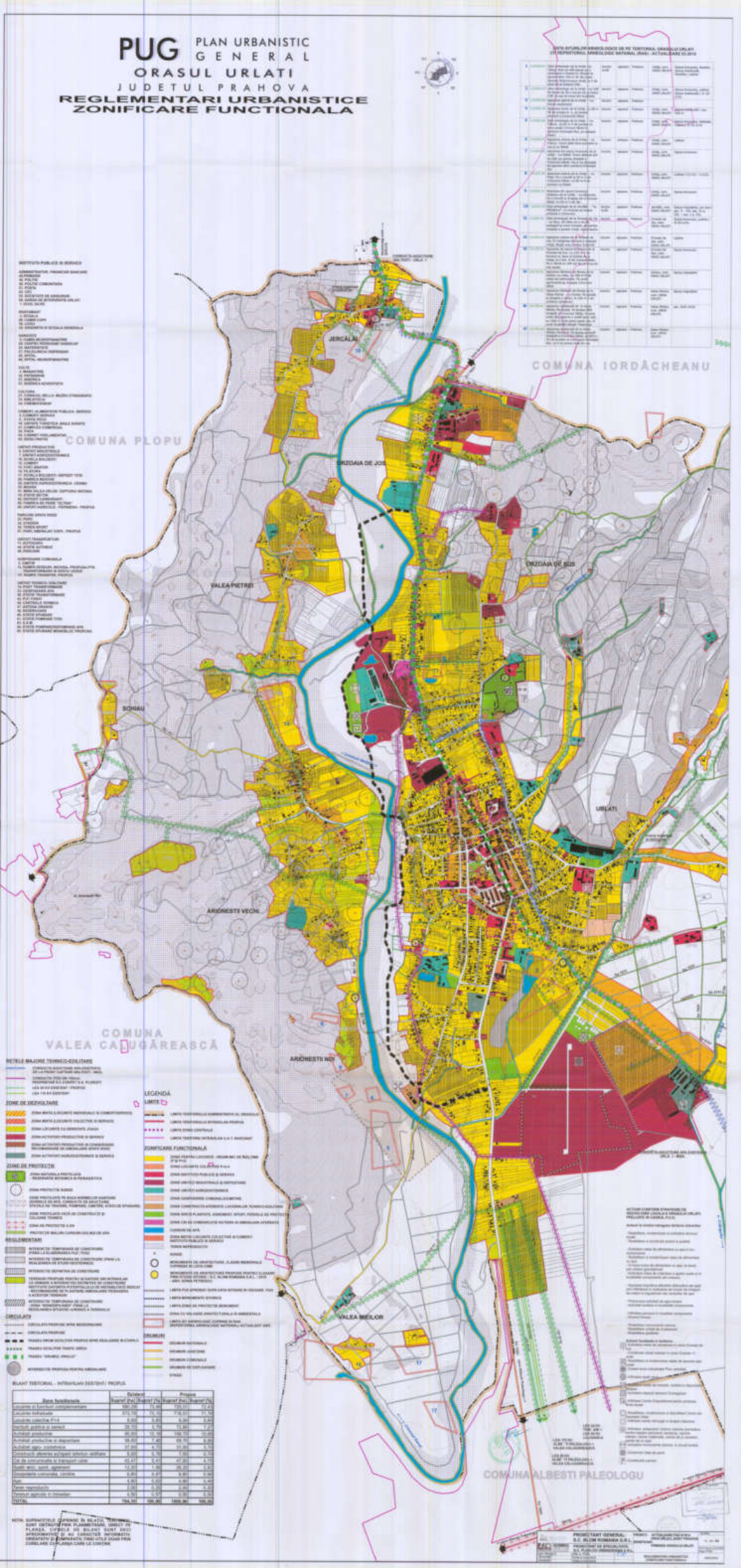

BILANT TERITORIAL - INTRAVILAN EXISTENT / PROPUS

Zone funcționale	Existent		Propus	
	Suprafață (ha)	Procent (%)	Suprafață (ha)	Procent (%)
Locuințe și funcțiuni complementare	580,06	73,96	535,01	68,24
Locuințe individuale	573,78	73,16	518,01	66,04
Locuințe colective P+4	6,28	0,80	6,00	0,76
Instituții publice și servicii	35,55	4,53	13,80	1,71
Activități productive	90,80	11,58	136,11	17,35
Activități productive și depozitare	58,60	7,47	69,76	8,89
Activități agro-zootehnice	37,00	4,72	51,00	6,50
Construcții aferente activității pentru apărare	5,00	0,64	7,00	0,89
Căi de comunicație și transport rutier	32,47	4,14	47,32	6,03
Spații verzi, sport, agrement	12,20	1,56	36,20	4,62
Amenajări comunale, cimitire	6,80	0,87	9,80	1,25
Apă	4,80	0,61	4,80	0,61
Terenuri neproductive	2,00	0,25	2,00	0,25
Terenuri agricole în interiorul	4,50	0,57	3,30	0,42
TOTAL	784,30	100,00	1000,00	100,00

NOTA: SUPRAFETELE EXPRIMATE IN BILANT, REZULTATE DIRECT PE PLANSEAUA DIRECT DE PLANSA, CIFRELE DE BILANT SUNT DATE APROXIMATIVE SI NU CARACTERIZEAZA DEFINITIV DIMENSIUNILE FIND UTILE DOAR PRIN CORELARE CU PLANSA CARE LE CONTINE

PROIECTANT GENERAL: S.C. ELION ROMANIA S.R.L.

PRIMARIA ORASULUI URLATI

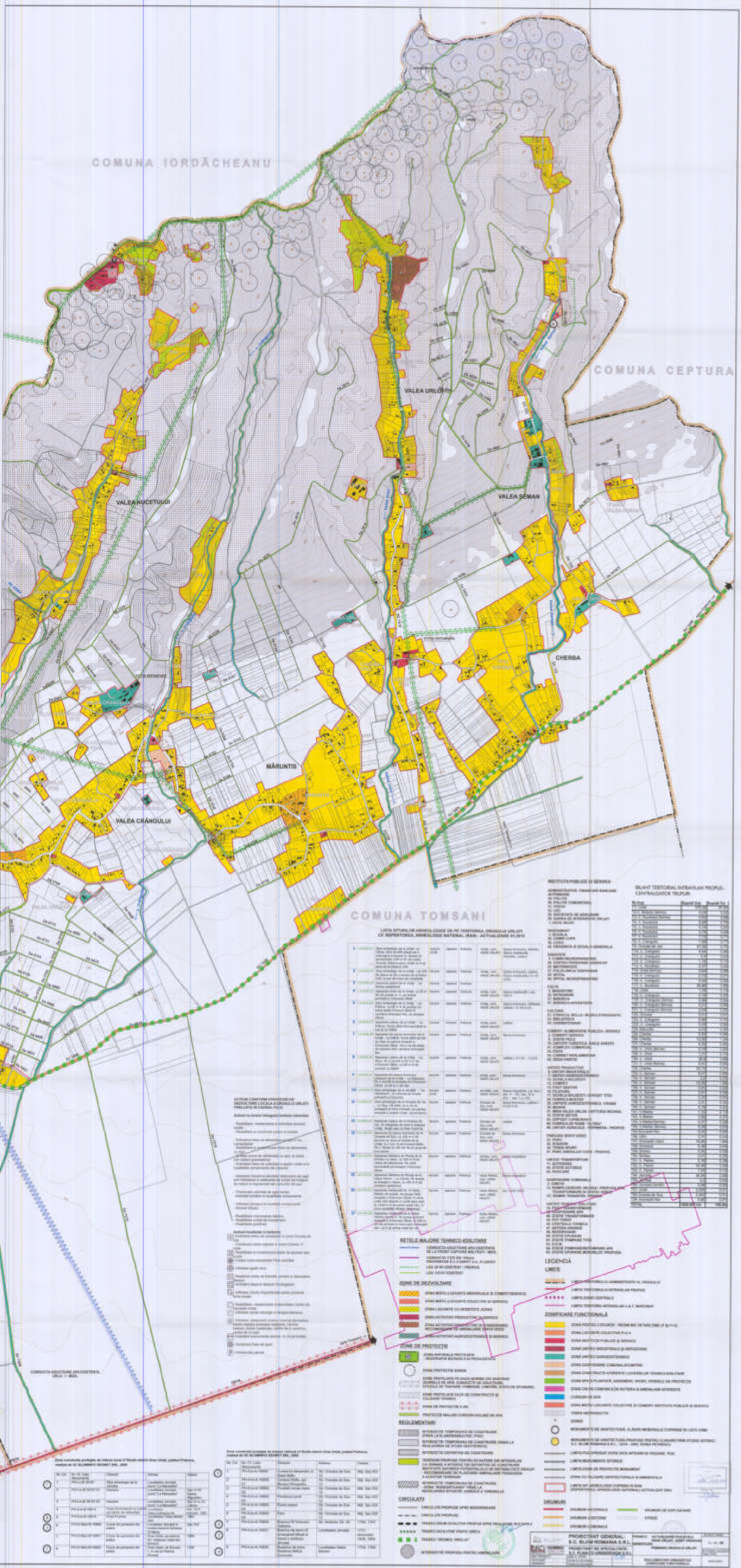
COMUNA IORDĂCHEANU
COMUNA CEPTURA
COMUNA TOMSANI
VALEA NUCETULUI
VALEA URLO...
VALEA SEMAN
CHERBA
MĂRUNTIS
VALEA CRÂNGULUI
RETELE MAJORE TEHNICO EDILITARE
ZONE DE DEZVOLTARE
ZONE DE PROTECTIE
REGLEMENTARI
CIRCULATII
LEGENDĂ
LIMITE
ZONIFICARE FUNCTIONALĂ
DRUMURI
PROIECTANT GENERAL:
S.C. BLOM ROMANIA S.R.L.
PROIECTANT DE SPECIALITATE:

PUG PLAN URBANISTIC GENERAL

ORASUL URLATI

JUDETUL PRAHOVA

REGLEMENTARI ALIMENTARE CU APA SI CANALIZARE

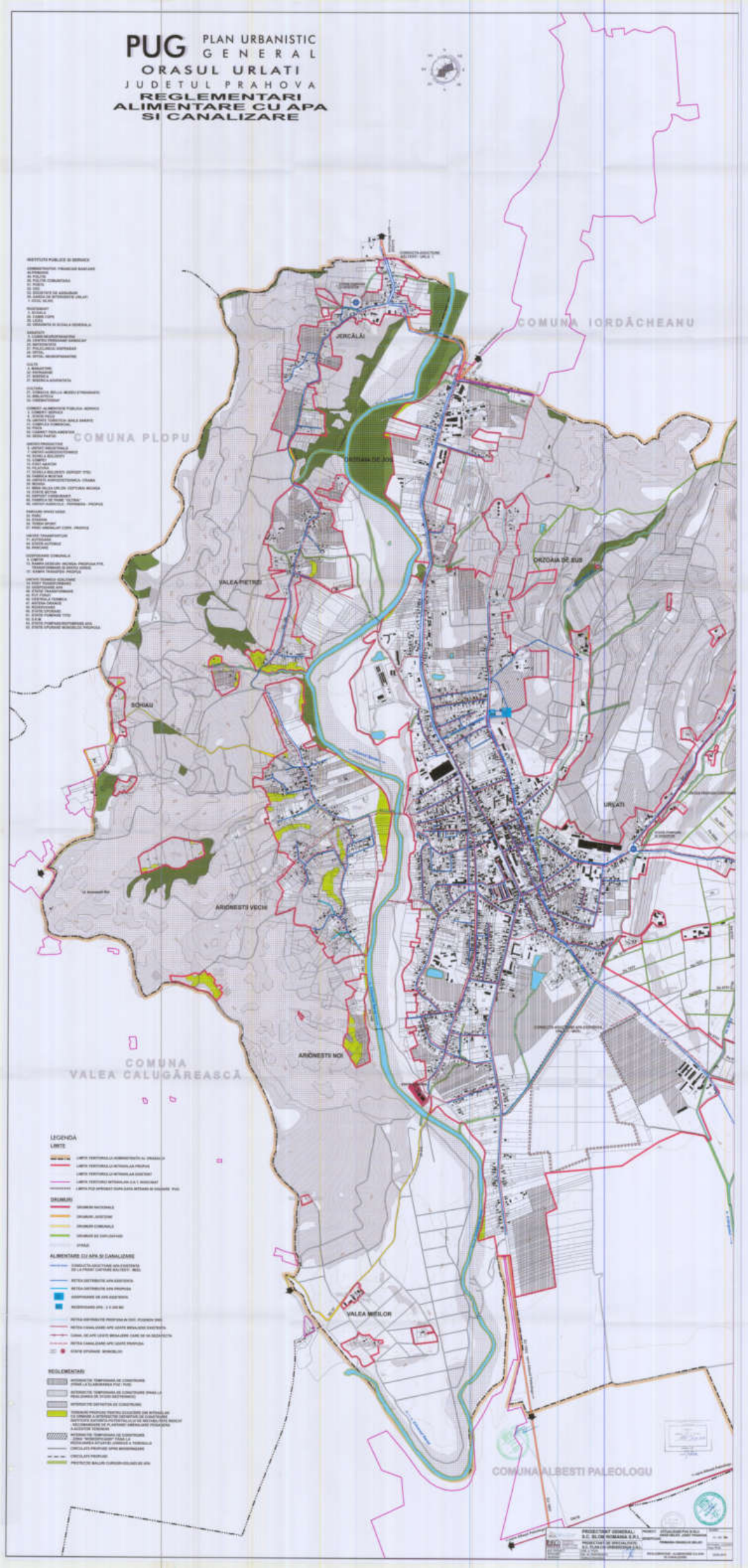

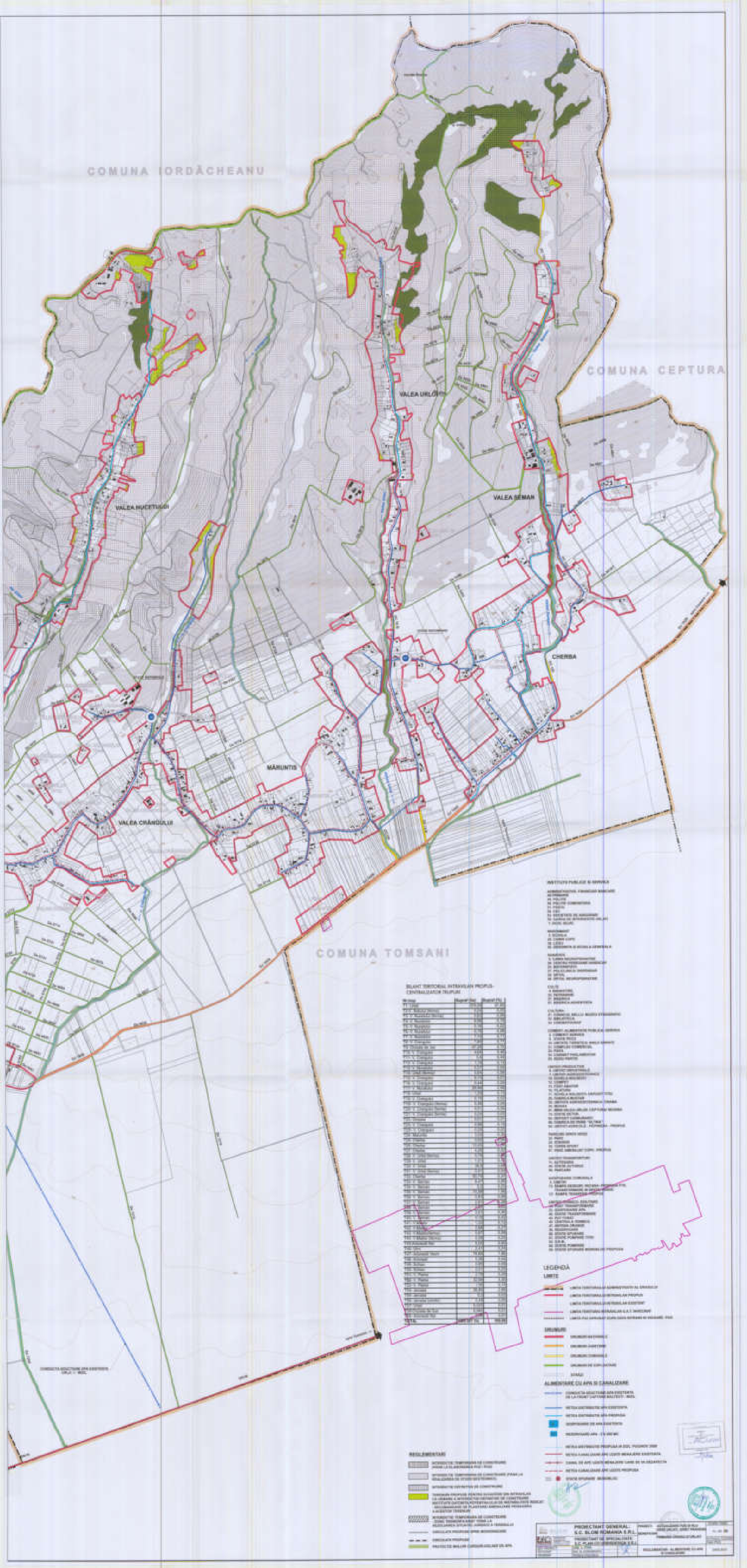
COMUNA IORDĂCHEANU
COMUNA CEPTURA
COMUNA TOMSANI
VALEA NUCETULUI
VALEA URLOII
VALEA SEMAN
CHERBA
MĂRUNTIS
VALEA CRÂNGULUI
BILANT TERITORIAL INTRAVILAN PROPUS-
CENTRALIZATOR TRUPURI
INSTITUTII PUBLICE SI SERVICII
LEGENDĂ
LIMITE
DRUMURI
ALIMENTARE CU APĂ ȘI CANALIZARE
REGLEMENTARI
PROIECTANT GENERAL:
S.C. BLOM ROMANIA S.R.L.

PUG PLAN URBANISTIC GENERAL

ORASUL URLATI

JUDETUL PRAHOVA

REGLEMENTARI ALIMENTARE CU GAZE NATURALE

I RE ELE I EI

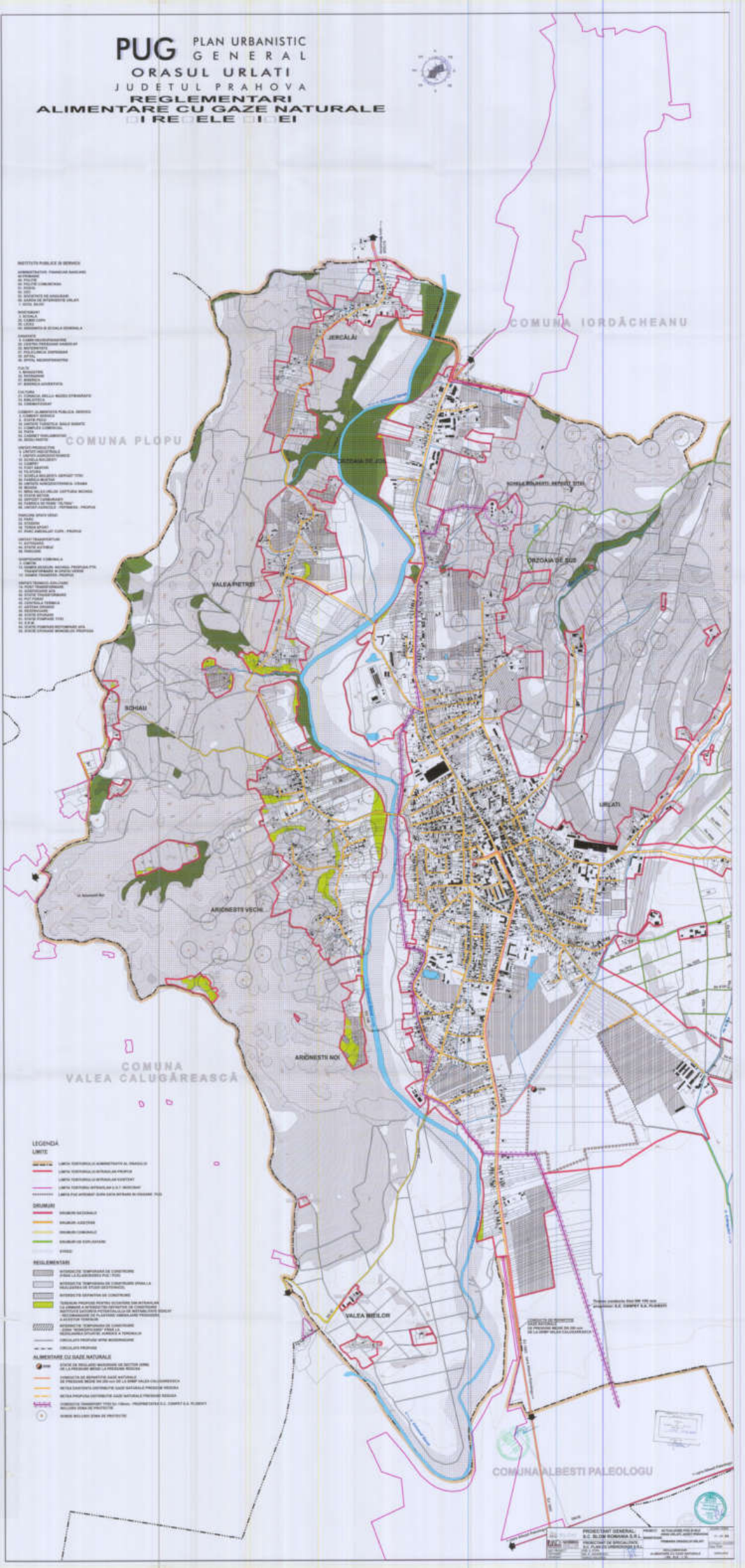

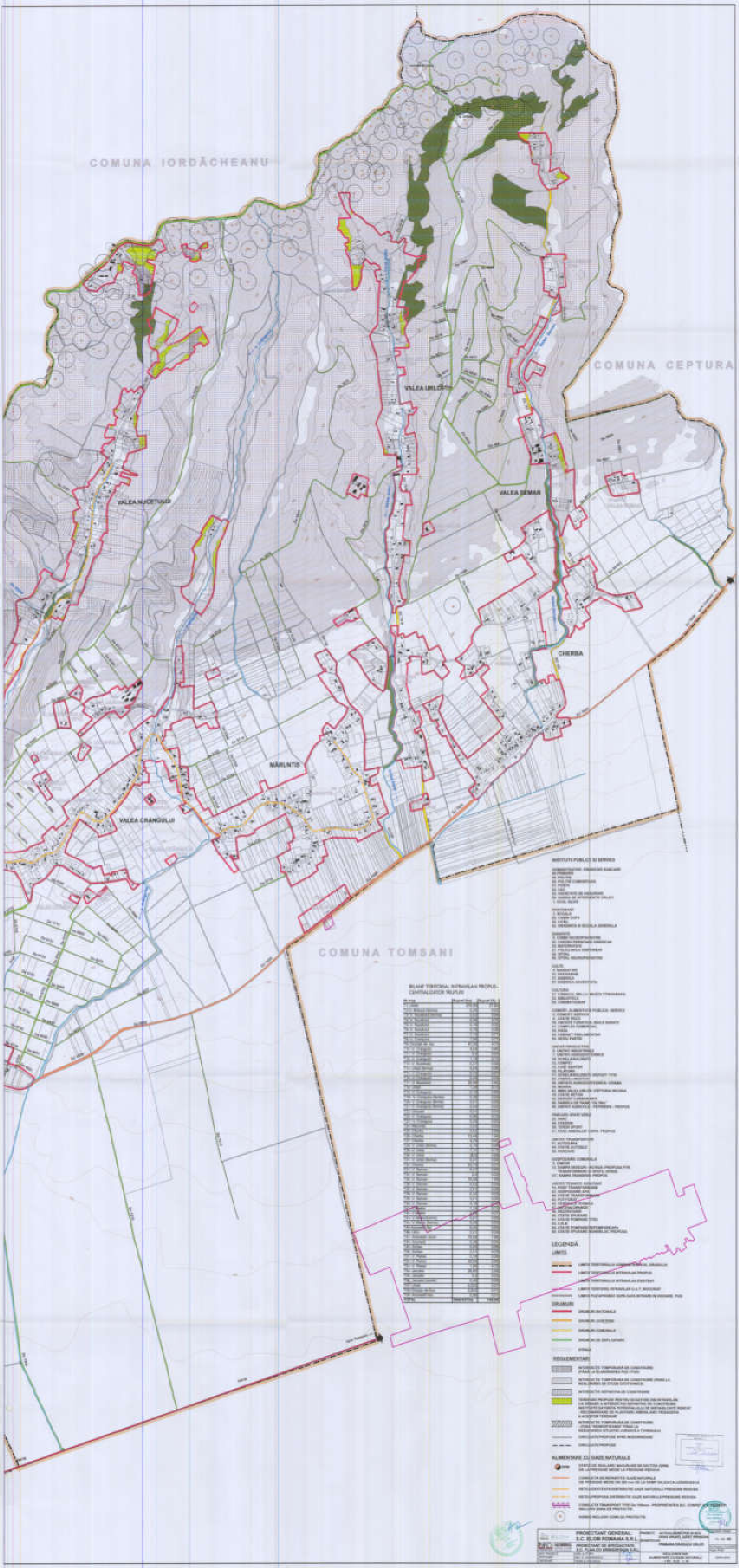
COMUNA IORDĂCHEANU
COMUNA CEPTURA
COMUNA TOMSANI
VALEA NUCETULUI
VALEA URLII
VALEA SEMAN
CHERBA
MĂRUNTIS
VALEA CRÂNGULUI
INSTITUTII PUBLICE SI SERVICII
BILANT TERITORIAL INTRAVILAN PROPUS - CENTRALIZATOR TRUPURI
LEGENDA
LIMITE
DRUMURI
REGLEMENTARI
ALIMENTARE CU GAZE NATURALE
PROIECTANT GENERAL
PROIECTANT DE SPECIALITATE

PUG PLAN URBANISTIC GENERAL

ORASUL URLATI

JUDETUL PRAHOVA

REGLEMENTARI ALIMENTARE CU ENERGIE ELECTRICA TELECOMUNICATII

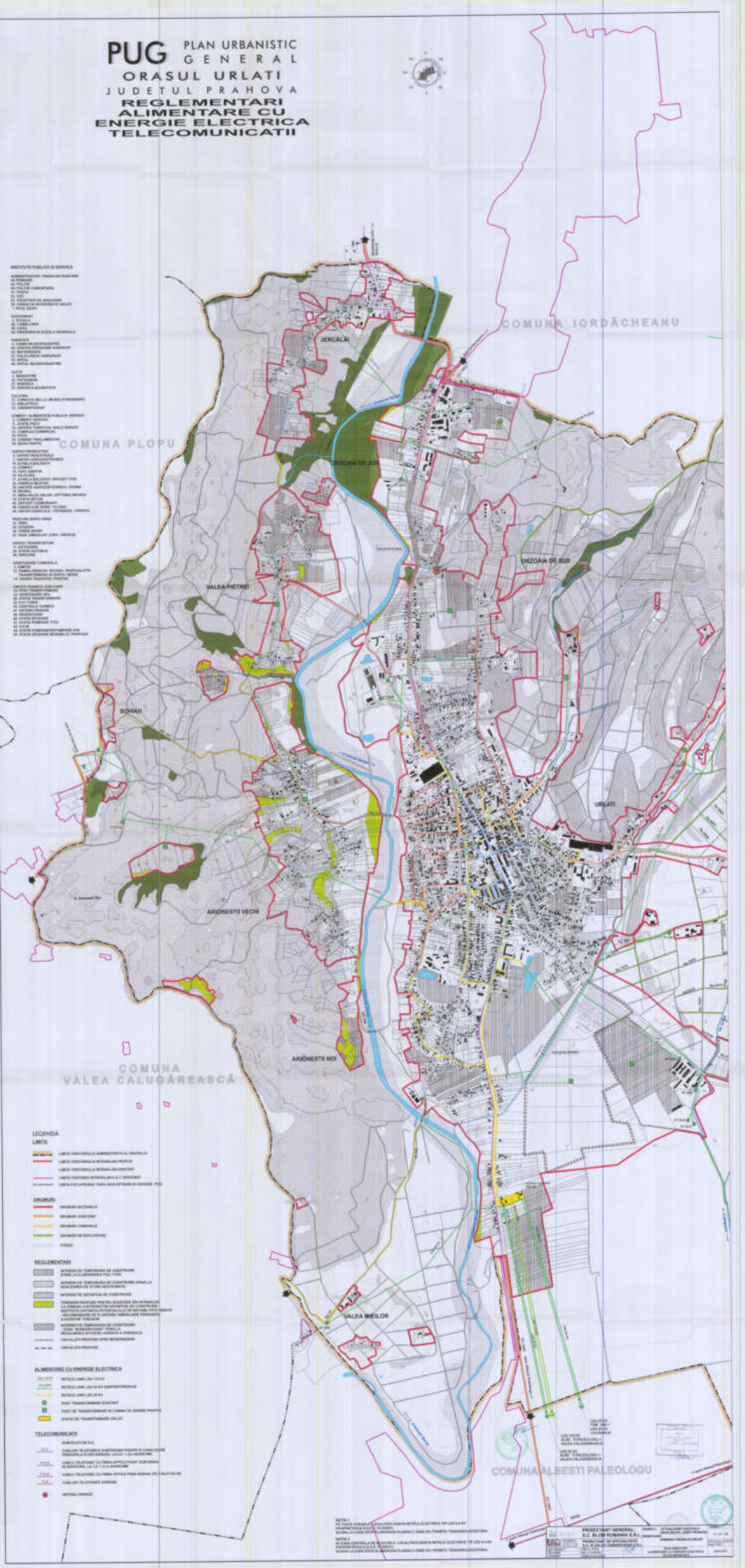

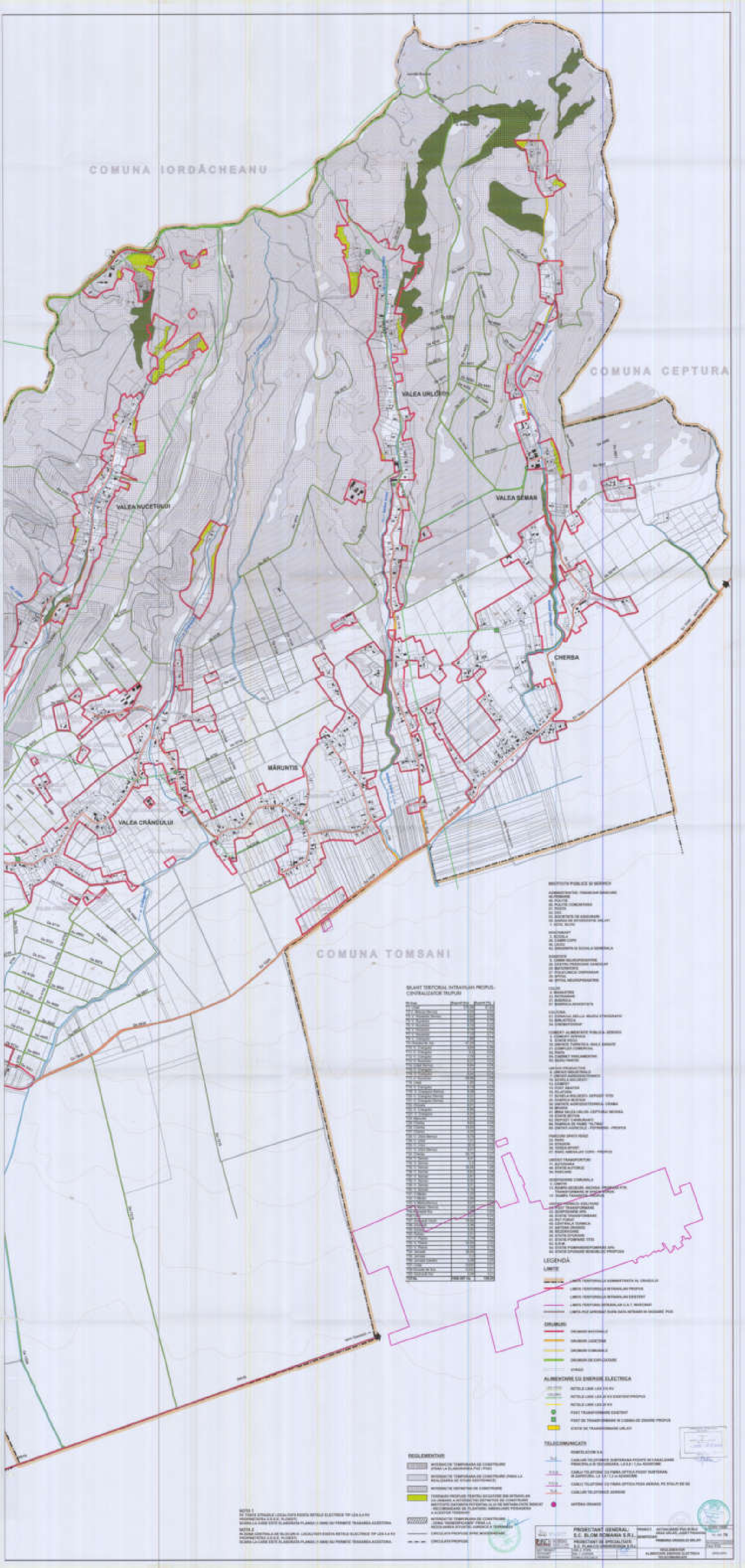

COMUNA IORDĂCHEANU
COMUNA CEPTURA
COMUNA TOMSANI
VALEA NUCETULUI
VALEA URLOII
VALEA SEMAN
CHERBA
MĂRUNTIS
VALEA CRÂNGULUI
LEGENDĂ
LIMITE
DRUMURI
ALIMENTARE CU ENERGIE ELECTRICA
TELECOMUNICATII
REGLEMENTARI
PROIECTANT GENERAL: S.C. BLOM ROMANIA S.R.L.

PUG PLAN URBANISTIC GENERAL

ORASUL URLATI

JUDETUL PRAHOVA

REGLEMENTARI
CAI DE COMUNICATIE SI TRANSPORT

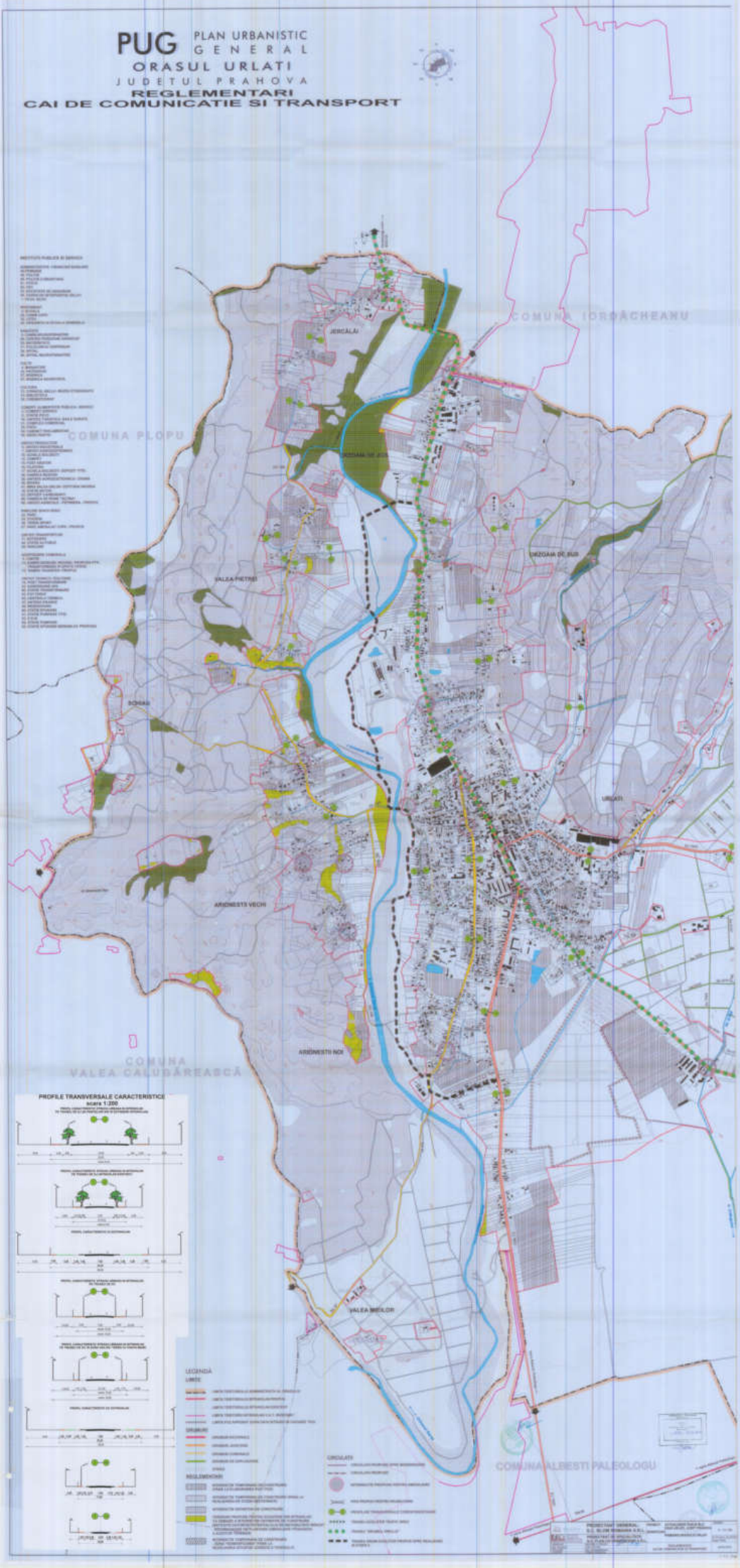

COMUNA TORDĂCHEANU
COMUNA CEPTURA
COMUNA TOMȘANI
VALEA URLOIU
VALEA NUCETULUI
VALEA SEMAN
CHERBA
MĂRUNȚIȘ
VALEA CRANGULUI
PROFILE TRANSVERSALE CARACTERISTICE
scara 1:200
LEGENDA

PUG PLAN URBANISTIC GENERAL

ORASUL URLATI

JUDETUL PRAHOVA

UNITATI TERITORIALE DE REFERINTA

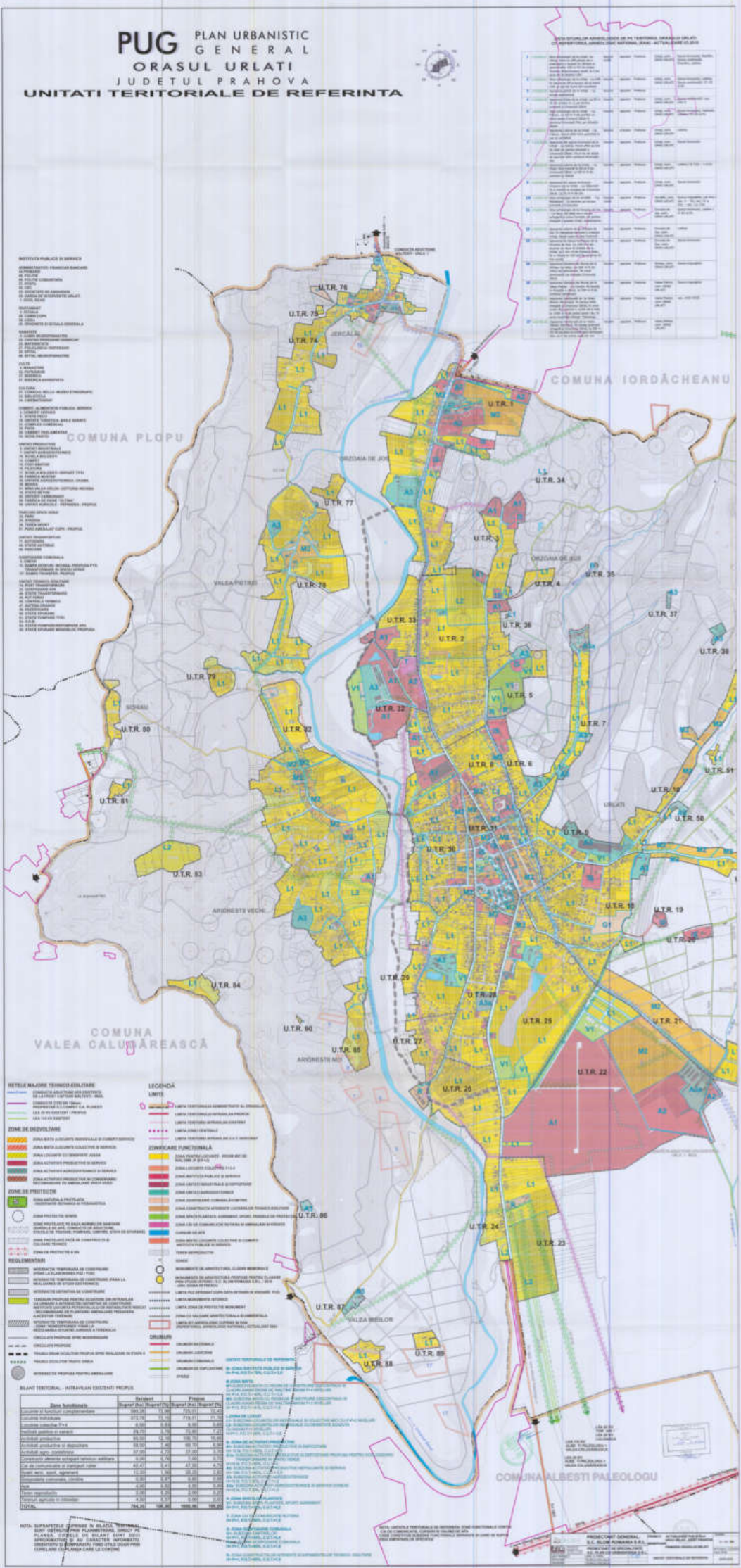

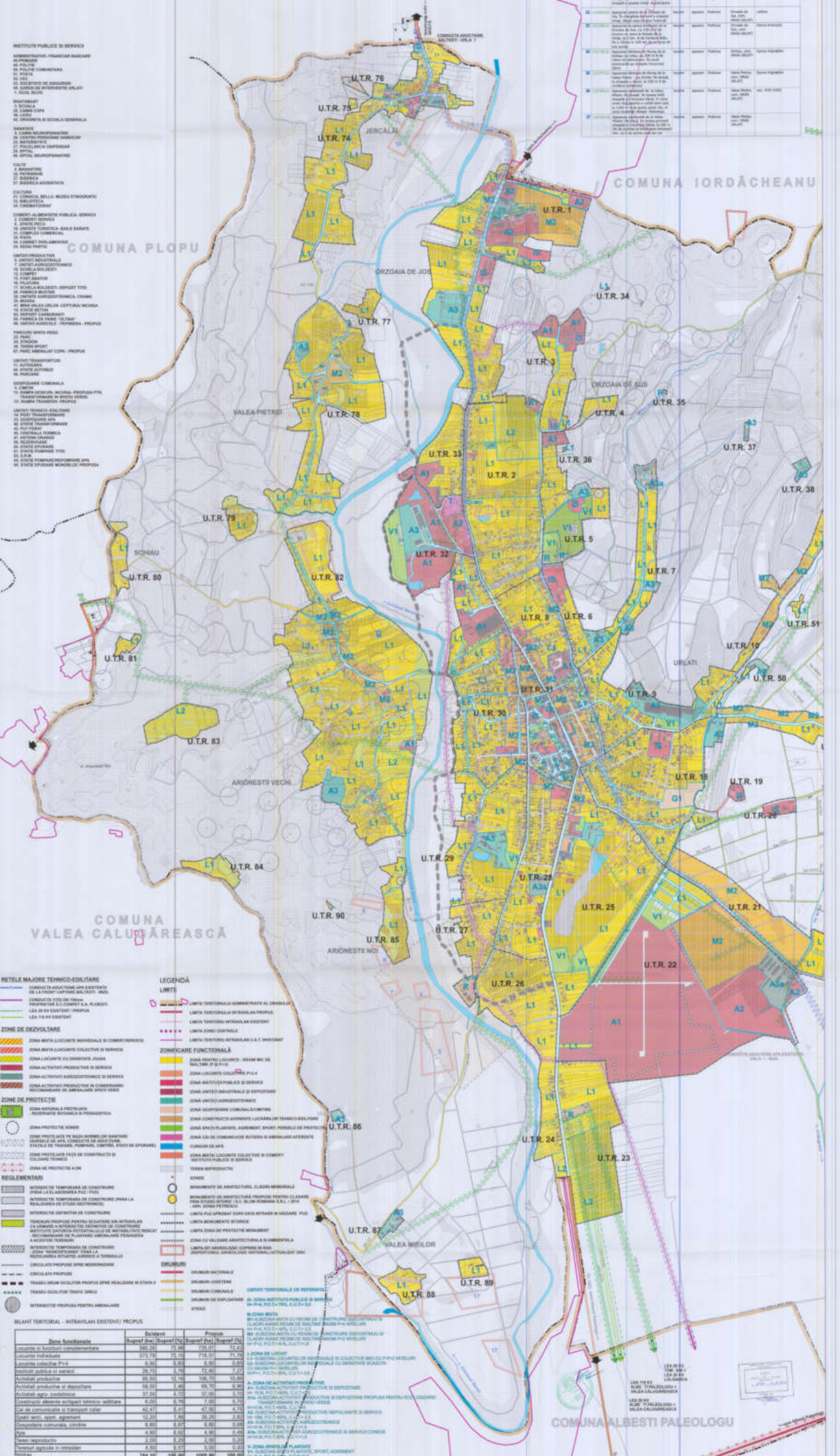
COMUNA IORDĂCHEANU
COMUNA PLOPU
COMUNA VALEA CALUGĂREASCĂ
COMUNA ALBESTI PALEOLOGU
JERCĂLĂI
ORZOAIA DE JOS
ORZOAIA DE SUS
VALEA PIETREI
SCHIAU
URLATI
ARIONESTII VECHI
ARIONESTII NOI
VALEA MIEILOR
U.T.R. 1
U.T.R. 2
U.T.R. 3
U.T.R. 4
U.T.R. 5
U.T.R. 6
U.T.R. 7
U.T.R. 8
U.T.R. 9
U.T.R. 10
U.T.R. 18
U.T.R. 19
U.T.R. 20
U.T.R. 21
U.T.R. 22
U.T.R. 23
U.T.R. 24
U.T.R. 25
U.T.R. 26
U.T.R. 27
U.T.R. 28
U.T.R. 29
U.T.R. 30
U.T.R. 31
U.T.R. 32
U.T.R. 33
U.T.R. 34
U.T.R. 35
U.T.R. 36
U.T.R. 37
U.T.R. 38
U.T.R. 50
U.T.R. 51
U.T.R. 74
U.T.R. 75
U.T.R. 76
U.T.R. 77
U.T.R. 78
U.T.R. 79
U.T.R. 80
U.T.R. 81
U.T.R. 82
U.T.R. 83
U.T.R. 84
U.T.R. 85
U.T.R. 86
U.T.R. 87
U.T.R. 88
U.T.R. 89
U.T.R. 90
INSTITUTII PUBLICE SI SERVICII
RETELE MAJORE TEHNICO-EDILITARE
ZONE DE DEZVOLTARE
ZONE DE PROTECTIE
REGLEMENTARI
LEGENDA
LIMITE
ZONIFICARE FUNCTIONALA
DRUMURI
UNITATI TERITORIALE DE REFERINTA
BILANT TERITORIAL - INTRAVILAN EXISTENT/ PROPUS
Zone funcionale
Existent
Propus
Suprat (ha)
Suprat (%)

COMUNA IORDĂCHEANU

COMUNA CEPTURA

COMUNA TOMȘANI

VALEA UNLOR

VALEA SEMAN

VALEA MACETULUI

VALEA CRANGULUI

MĂNUNTIS

CHERBA

U.T.R. 73
U.T.R. 72
U.T.R. 71
U.T.R. 70
U.T.R. 69
U.T.R. 68
U.T.R. 67
U.T.R. 66
U.T.R. 65
U.T.R. 64
U.T.R. 63
U.T.R. 62
U.T.R. 61
U.T.R. 60
U.T.R. 59
U.T.R. 58
U.T.R. 57
U.T.R. 56
U.T.R. 55
U.T.R. 54
U.T.R. 53
U.T.R. 52
U.T.R. 51
U.T.R. 50
U.T.R. 49
U.T.R. 48
U.T.R. 47
U.T.R. 46
U.T.R. 45
U.T.R. 44
U.T.R. 43
U.T.R. 42
U.T.R. 41
U.T.R. 40
U.T.R. 39
U.T.R. 17
U.T.R. 16
U.T.R. 15
U.T.R. 14
U.T.R. 13
U.T.R. 12
U.T.R. 11
U.T.R. 91

INSTITUTII PUBLICE SI SERVICII

BILANT TERITORIAL INTRAVILAN PROPUS - CENTRALIZATOR TRUPURI

UNITATI TERITORIALE DE REFERINTA

A - ZONA INSTITUTII PUBLICE SI SERVICII

B - ZONA LOCUINTE

C - ZONA DE ACTIVITATI PRODUCTIVE

D - ZONA DE ACTIVITATI MIXTE

E - ZONA SPECIALE PLANTATII

F - ZONA DE COMPLEXURI SPORTIVE

G - ZONA DE GOSPODARIE COMUNALA

H - ZONA DE CIMITIRE

I - ZONA DE ACTIVITATI AGRICOLE

LISTA UTILURI ON ARHEOLOGICE DE PE TERITORIUL ORASULUI URLATI CU REPERTORIUL ARHEOLOGIC NATIONAL (RAN) - ACTUALIZARE 03.2016

Nr. crt.	Cod RAN	Denumire	Epoca	Situare	Tipologie	Observatii
1	[illegible]	Sit arheologic de la Urlati - La Mănăstire	Neolitic, epoca bronzului, epoca fierului, epoca romană	Intravilan	Habitat, cetate, necropolă	Situl este format din trei puncte: Mănăstire, Cetate, Cimitir
2	[illegible]	Cetatea Urlați	Epoca bronzului	Intravilan	Cetate	
3	[illegible]	Cetatea Urlați - Cetățuia	Epoca bronzului	Intravilan	Cetate	
4	[illegible]	Cetatea Urlați - Cetățuia	Epoca bronzului	Intravilan	Cetate	
5	[illegible]	Cetatea Urlați - Cetățuia	Epoca bronzului	Intravilan	Cetate	
6	[illegible]	Cetatea Urlați - Cetățuia	Epoca bronzului	Intravilan	Cetate	
7	[illegible]	Cetatea Urlați - Cetățuia	Epoca bronzului	Intravilan	Cetate	
8	[illegible]	Cetatea Urlați - Cetățuia	Epoca bronzului	Intravilan	Cetate	
9	[illegible]	Cetatea Urlați - Cetățuia	Epoca bronzului	Intravilan	Cetate	
10	[illegible]	Cetatea Urlați - Cetățuia	Epoca bronzului	Intravilan	Cetate	
11	[illegible]	Cetatea Urlați - Cetățuia	Epoca bronzului	Intravilan	Cetate	
12	[illegible]	Cetatea Urlați - Cetățuia	Epoca bronzului	Intravilan	Cetate	
13	[illegible]	Cetatea Urlați - Cetățuia	Epoca bronzului	Intravilan	Cetate	
14	[illegible]	Cetatea Urlați - Cetățuia	Epoca bronzului	Intravilan	Cetate	
15	[illegible]	Cetatea Urlați - Cetățuia	Epoca bronzului	Intravilan	Cetate	
16	[illegible]	Cetatea Urlați - Cetățuia	Epoca bronzului	Intravilan	Cetate	
17	[illegible]	Cetatea Urlați - Cetățuia	Epoca bronzului	Intravilan	Cetate	

Zone construite protejate de interes local si Monumente Istorice Urlati, judetul Prahova, conform ex OG 43/2000 si OUG 57/2002 - DEL 2006

Nr. Tot	Nr. CC Cod Monument	Denumire	Adresa	Datare
1	PH-II-m-B-16802	Biserica Sf. Gheorghe cu Schitul Maica	Str. Dimitrie de Sinai	Mij. Sec. XIX
2	PH-II-m-B-16803	Cimitirul Urlați - sec. XIX-XX, Mausoleul Ghiculeștilor	Str. Dimitrie de Sinai	Sec. XIX-XX
3	PH-II-m-B-16804	Mausoleul Ghiculeștilor	Str. Dimitrie de Sinai	Sec. XIX-XX
4	PH-II-m-B-16805	Casa Jianu	Str. Dimitrie de Sinai	Mij. Sec. XIX
5	PH-II-m-B-16806	Hotel	Str. Dimitrie de Sinai	Mij. Sec. XIX
6	PH-II-m-B-16807	Biserica Sf. Nicolae (Schitul Maica)	Str. Nicolae Iorga	1756-1757
7	PH-II-m-B-16808	Biserica Sf. Ioan cu hramul Tăierea capului Sfântului Ioan Botezătorul	Localitatea Jercălăi	1750 - sfârșitul secol. XVIII
8	PH-II-m-B-16809	Biserica de lemn Sf. Nicolae (Schitul Cernica)	Localitatea Valea Cernicei	1750, 1798

NOTA: ANTICETE TERITORIALE DE REFERINTA ZONE FUNCTIONALE CONFORM LISTA DE COMPLEXE, CURSURI SI CHELNIC DE APA
CARE CONSTITUIE SUBZONE FUNCTIONALE DEFINITE IN CADRUL AR RUNAR REGLEMENTARILOR SPECIFICE

RETELE MAJORE TEHNICO-EDILITARE

ZONE DE DEZVOLTARE

ZONE DE PROTECTIE

REGLEMENTARI

LEGENDA

LIMITE

ZONIFICARE FUNCTIONALA

DRUMURI

PROIECTANT GENERAL
S.C. BLOM ROMANIA S.R.L.

PROIECTANT DE SPECIALITATE
S.C. PLAN UO URBANISM S.R.L.

BENEFICIAR: PRIMARIA ORASULUI URLATI

PLAN URBANISTIC GENERAL
ORASUL URLATI, JUDETUL PRAHOVA

REGULAMENT LOCAL DE URBANISM

PLANSA REGLEMENTARE
UNITATI TERITORIALE DE REFERINTA

PUG PLAN URBANISTIC GENERAL

ORASUL URLATI

JUDETUL PRAHOVA

OBIECTVE DE UTILITATE PUBLICA
PROPRIETATEA ASUPRA TERENURILOR

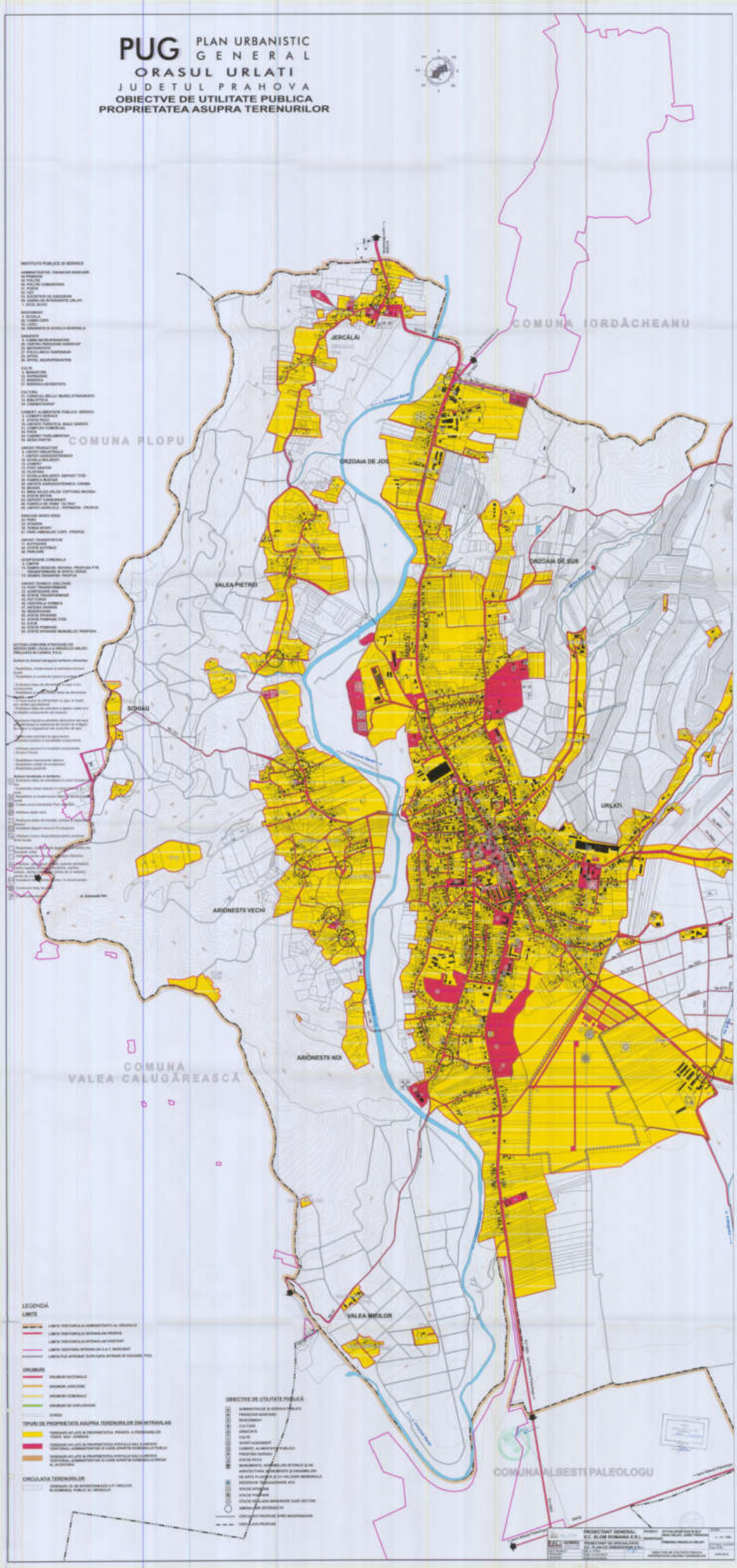

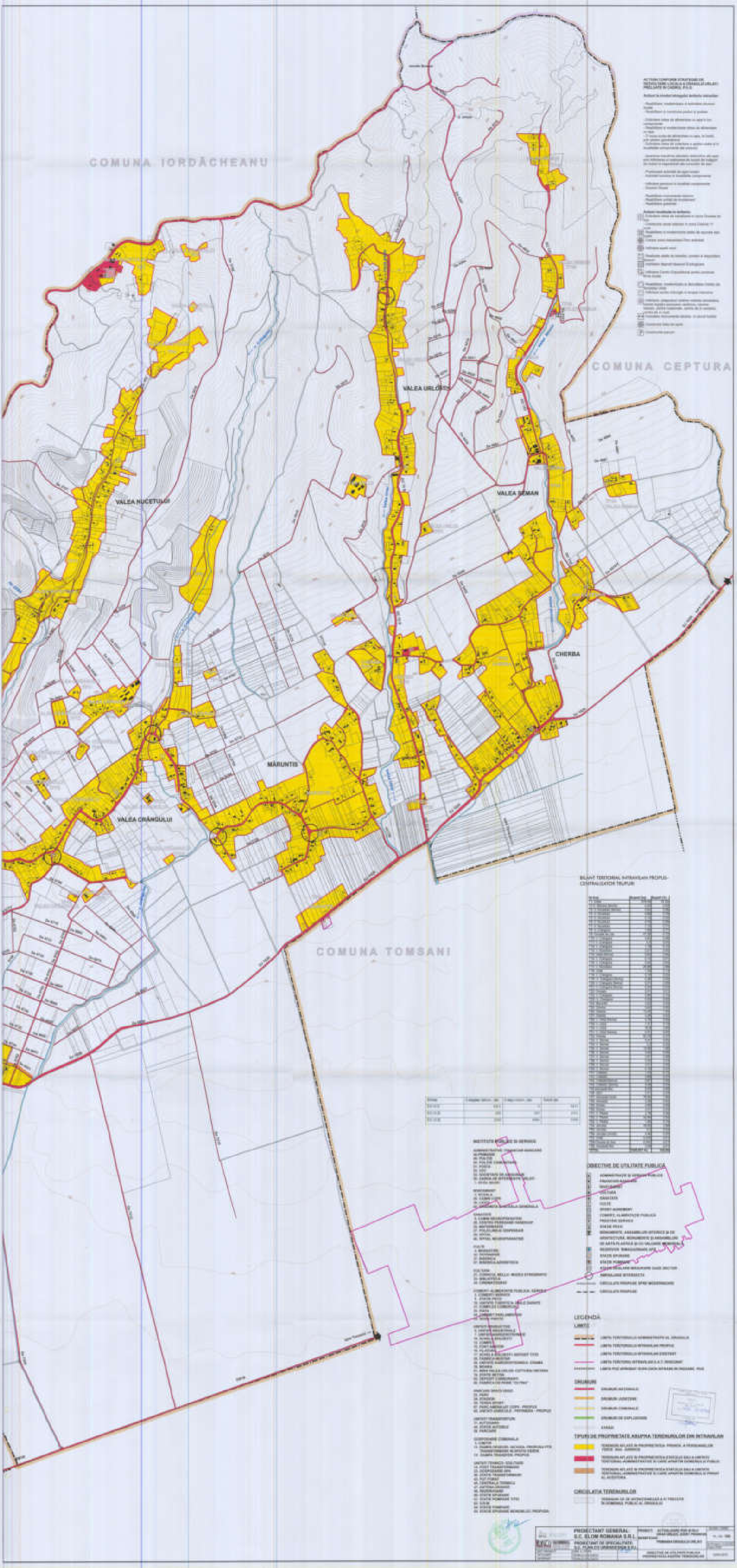
COMUNA IORDĂCHEANU
COMUNA CEPTURA
VALEA NUCETULUI
VALEA SEMAN
CHERBA
MĂRUNTIS
VALEA CRÂNGULUI
COMUNA TOMSANI
BILANT TERITORIAL INTRAVILAN PROPUS - CENTRALIZATOR TRUPURI
INSTITUTII PUBLICE SI SERVICII
OBIECTIVE DE UTILITATE PUBLICA
LEGENDA
LIMITE
DRUMURI
TIPURI DE PROPRIETATE ASUPRA TERENURILOR DIN INTRAVILAN
CIRCULATIA TERENURILOR
PROIECTANT GENERAL
S.C. ELOM ROMANIA S.R.L.

PUG PLAN URBANISTIC GENERAL

ORASUL URLATI

JUDETUL PRAHOVA

UNITATI TERITORIALE DE REFERINTA

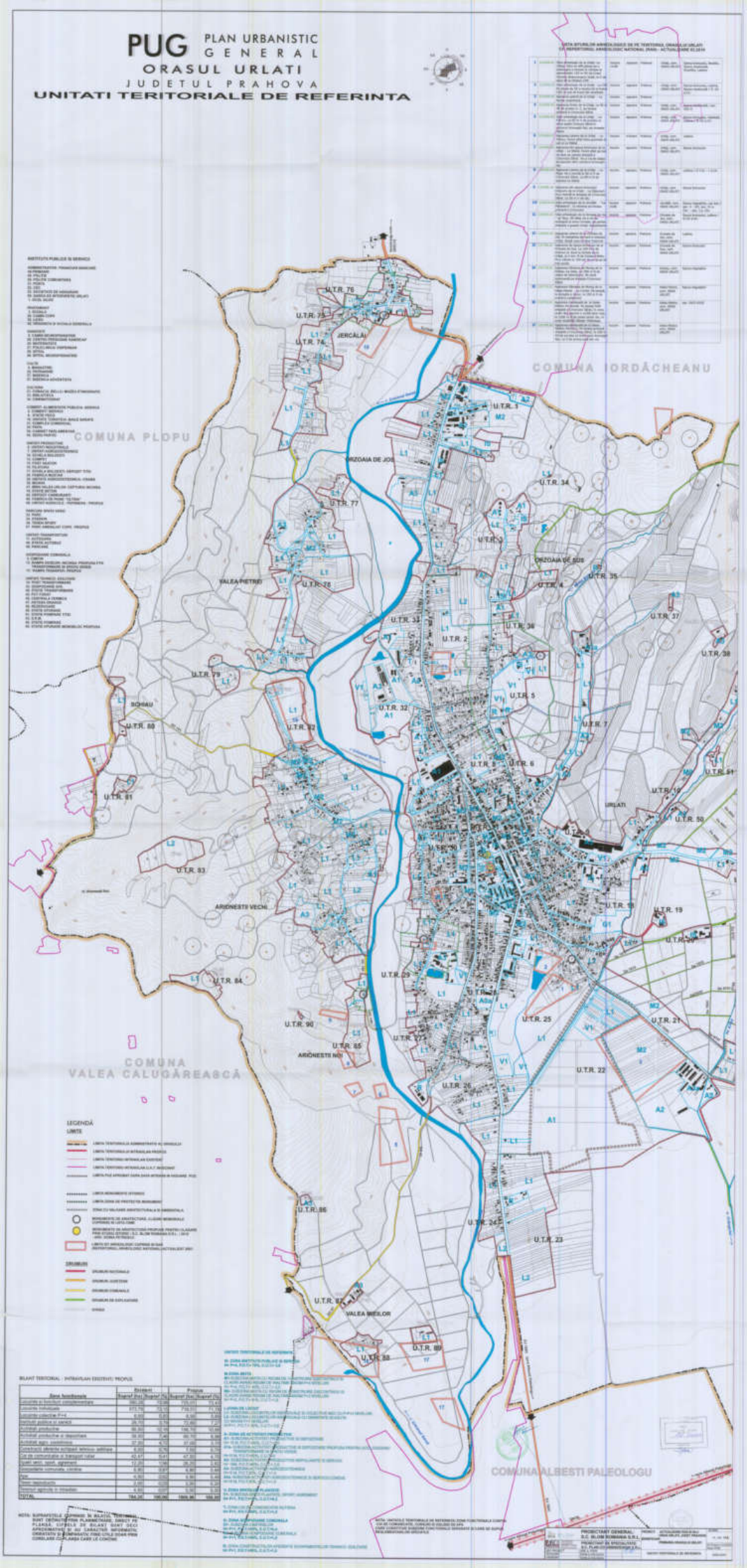

BILANT TERITORIAL - INTRAVILAN EXISTENT/ PROPUS

Zone funcționale	Existent		Propus	
	Suprafață (ha)	Procent (%)	Suprafață (ha)	Procent (%)
Locuințe și funcțiuni complementare	180,25	19,98	175,03	19,40
Locuințe individuale	672,76	75,10	718,53	71,79
Locuințe colective P+4	0,00	0,00	4,58	0,50
Instituții publice și servicii	28,70	3,70	23,00	2,73
Activități productive	99,50	10,34	106,70	10,60
Activități productive și depozitare	35,50	4,40	35,70	3,95
Activități agro-zootehnice	37,25	4,12	37,00	3,67
Construcții aferente activității agricole	6,00	0,76	7,00	0,77
Căi de comunicație și transport rutier	45,47	5,41	47,00	5,21
Spații verzi, sport, agrement	12,20	1,90	26,00	2,88
Echipare edilitară comunală, cimitire	6,80	0,87	6,80	0,75
Ape	4,00	0,50	3,00	0,40
Terenuri neproductive	2,00	0,25	3,00	0,33
Terenuri agricole în intravilan	4,00	0,07	5,00	0,55
TOTAL	784,24	100,00	1006,34	100,00

NOTA: SUPRAFETELE DOMENIU IN BILANT TERITORIAL SUNT DATE PRIN PLANIMETRARE, DIRECT PE PLANSA. CIFRELE DE BILANT SUNT DECI APROXIMATIVE SI AU CARACTER INFORMATIV. ORIENTAREA SI MARIMEA FINE LITLE SUNT PRIN CORELARE CU PLANSA CARE LE CONTINE.

NOTA: UNITATILE TERITORIALE DE REFERINTA CONTIN FUNCTIUNILE CARORA LE CORESPUND, CONFORM SI COLORI DE MAI SUS. CARE CONSTITUIE BAZELE PUG PENTRU ORASUL URLATI SI CARE SE DEFINESC PRIN CIFRELE ARABICE.

PROIECTANT GENERAL S.C. ILUM ROMANIA S.R.L.
PROIECTANT DE SPECIALITATE S.C. PLAN COMPANY S.R.L.

COMUNA IORDĂCHEANU

COMUNA CEPTURA

COMUNA TOMSANI

VALEA URLOIA

VALEA NUCEȚULUI

VALEA SEMAN

VALEA CRÂNGULUI

MĂRUNȚIȘ

CHERBA

U.T.R. 39
U.T.R. 40
U.T.R. 41
U.T.R. 42
U.T.R. 43
U.T.R. 44
U.T.R. 45
U.T.R. 46
U.T.R. 47
U.T.R. 48
U.T.R. 49
U.T.R. 50
U.T.R. 51
U.T.R. 52
U.T.R. 53
U.T.R. 54
U.T.R. 55
U.T.R. 56
U.T.R. 57
U.T.R. 58
U.T.R. 59
U.T.R. 60
U.T.R. 61
U.T.R. 62
U.T.R. 63
U.T.R. 64
U.T.R. 65
U.T.R. 66
U.T.R. 67
U.T.R. 68
U.T.R. 69
U.T.R. 70
U.T.R. 71
U.T.R. 72
U.T.R. 73
U.T.R. 11
U.T.R. 12
U.T.R. 13
U.T.R. 14
U.T.R. 15
U.T.R. 16
U.T.R. 17
U.T.R. 18
U.T.R. 19
U.T.R. 20
U.T.R. 21
U.T.R. 22
U.T.R. 23
U.T.R. 24
U.T.R. 25
U.T.R. 26
U.T.R. 27
U.T.R. 28
U.T.R. 29
U.T.R. 30
U.T.R. 31
U.T.R. 32
U.T.R. 33
U.T.R. 34
U.T.R. 35
U.T.R. 36
U.T.R. 37
U.T.R. 38

LEGENDĂ

LIMITE

DRUMURI

PROIECTANT GENERAL
S.C. ELGIM ROMANIA S.R.L.
PROIECTANT DE SPECIALITATE
S.C. PLAN CO URBANISM S.R.L.

REACTUALIZARE PLAN URBANISTIC GENERAL

ORASUL URLATI

JUDETUL PRAHOVA

ÎNCADRAREA ÎN TERITORIUL JUDETULUI PRAHOVA

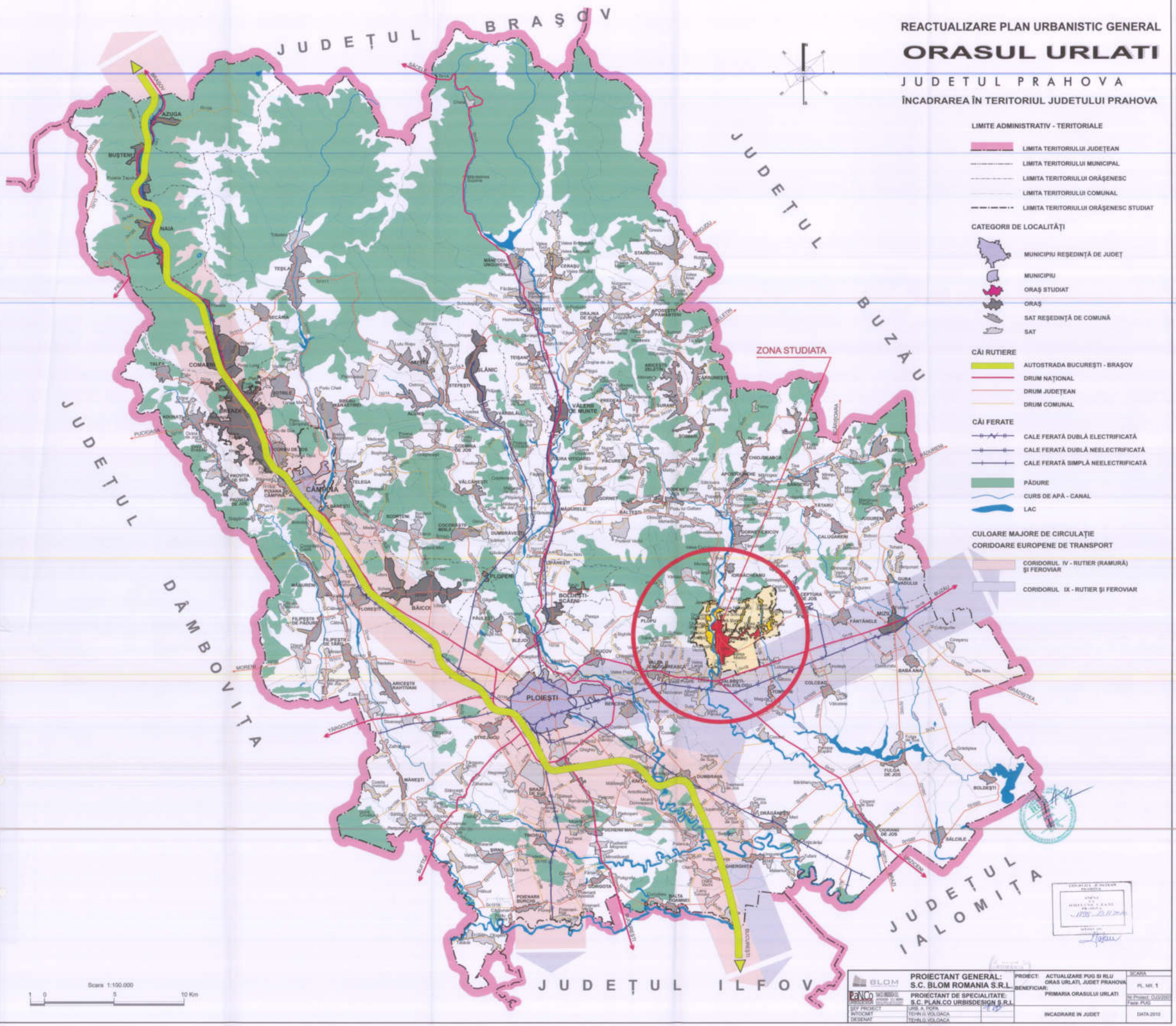

BLOM	PROIECTANT GENERAL: S.C. BLOM ROMANIA S.R.L.	PROIECT: ACTUALIZARE PUG SI RLU ORAS URLATI, JUDET PRAHOVA		SCARA
PLANCO URBISDESIGN	PROIECTANT DE SPECIALITATE: S.C. PLAN.CO URBISDESIGN S.R.L.	BENEFICIAR: PRIMARIA ORASULUI URLATI		PL. NR. 1
SEF PROIECT	URB. A. ROȘIA			Nr Proiect: OJ/2/2002
INTOCMIT	TEHN.G.VOLOACA			Faza: PUG
DESENAT	TEHN.G.VOLOACA		INCADRARE IN JUDET	DATA 2010

PUG PLAN URBANISTIC GENERAL

ORASUL URLATI

JUDETUL PRAHOVA

INCADRARE IN TERITORIUL ADMINISTRATIV

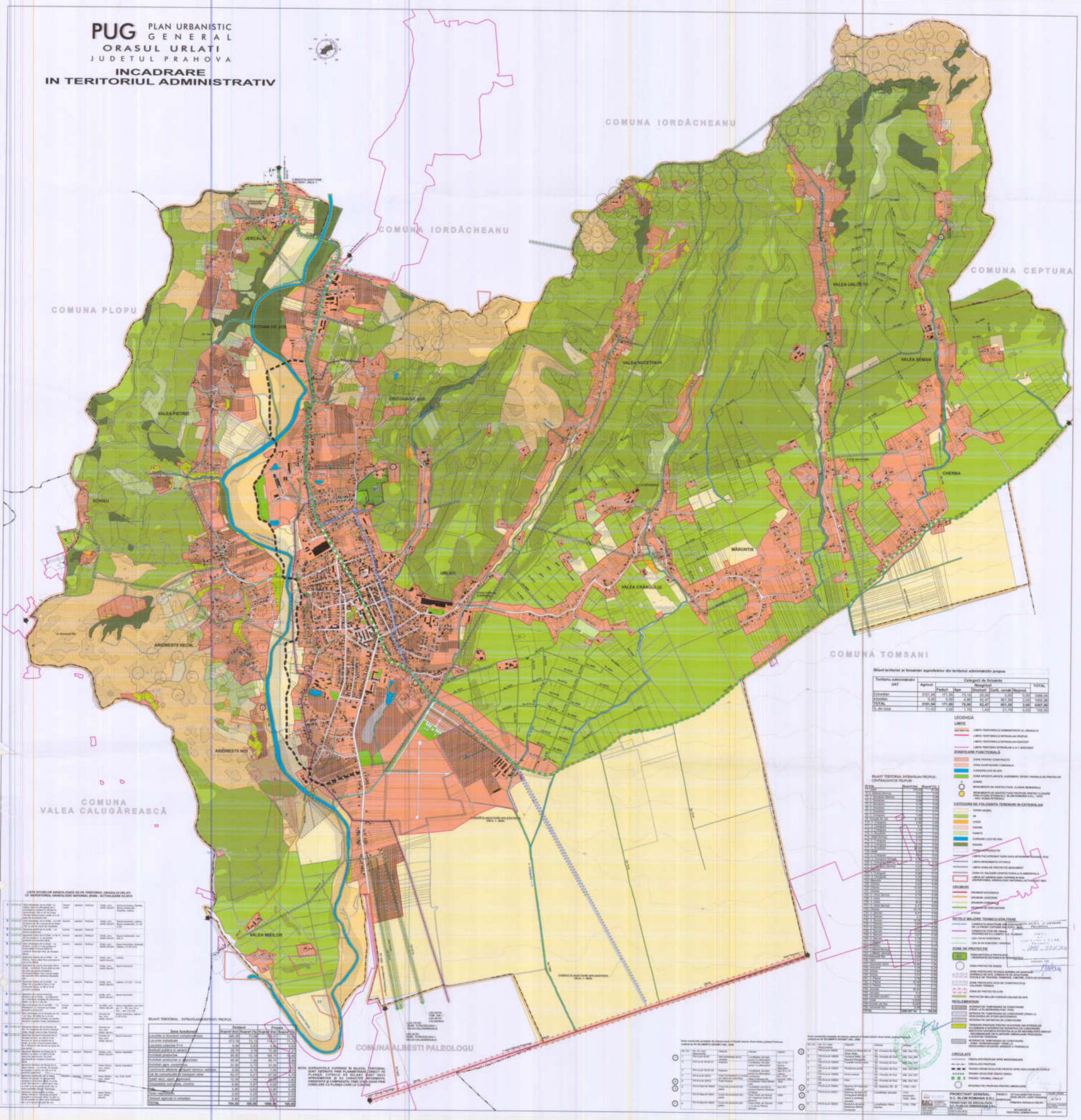

PUG PLAN URBANISTIC GENERAL
ORASUL URLATI
JUDETUL PRAHOVA
SITUATIA EXISTENTA

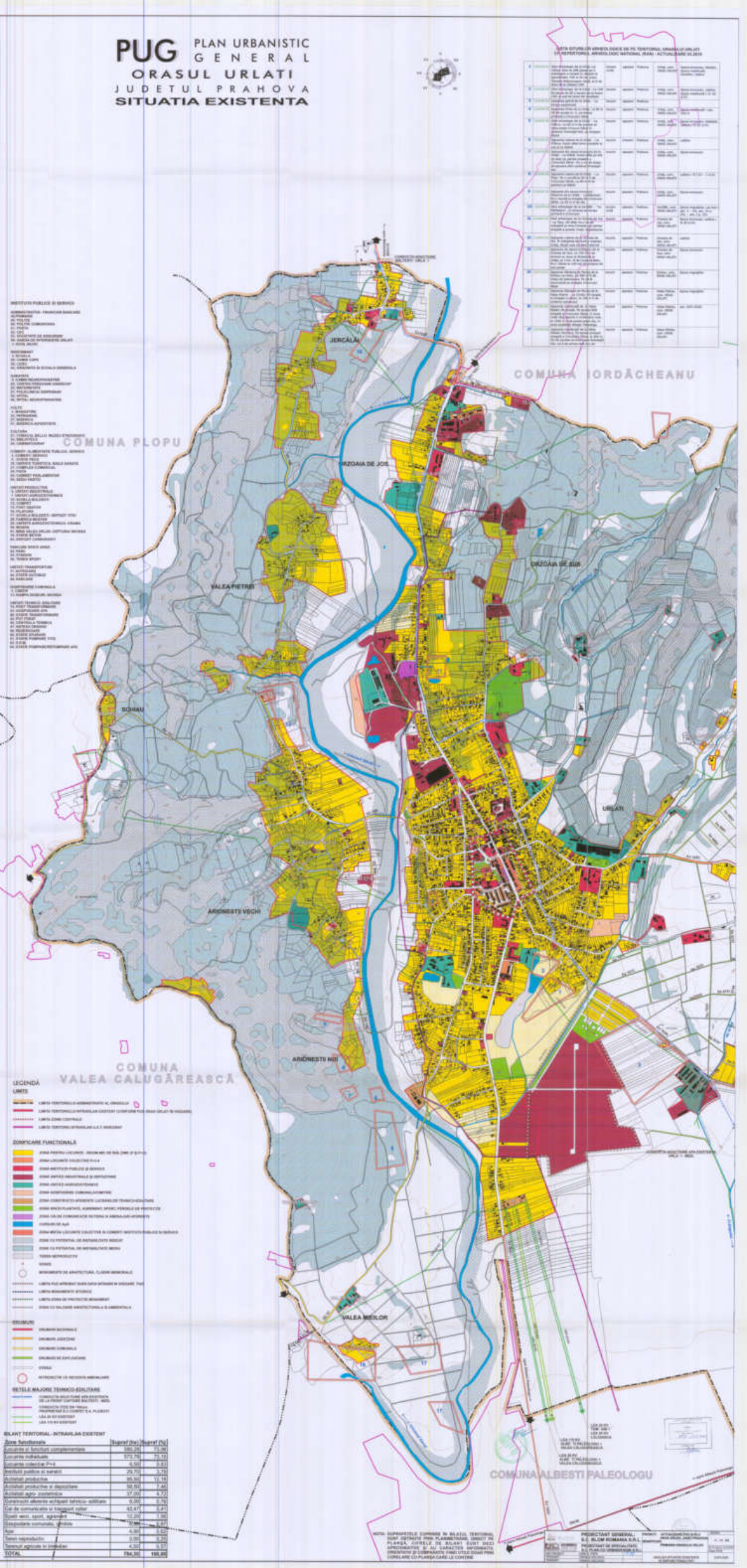

COMUNA IORDĂCHEANU

COMUNA CEPTURA

VALEA URLOIU

VALEA NUCETULUI

VALEA SEMAN

CHERBA

MĂRUNTIS

VALEA CRÂNGULUI

COMUNA TOMSANI

LEGENDĂ

ZONIFICARE FUNCTIONALĂ

DRUMURI

RETELE MAJORE TEHNICO-EDILITARE

INSTITUTII PUBLICE SI SERVICII

BILANT TERITORIAL INTRAVILAN EXISTENT - CENTRALIZATOR TRUPURI

LISTA SITURILOR ARHEOLOGICE DE PE TERITORIUL ORASULUI URLATI (CF. INVENTARUL ARHEOLOGIC NATIONAL ROMAN - ACTUALIZARE 03-2010)

Nr. crt.	Nr. pe harta	Localitatea	Denumirea sitului	Datarea	Observatii
1	[illegible]	Urlati	epoca romana	Urlati, str. Ion Ionescu de la Brad, nr. [illegible]	Sit cu [illegible]
2	[illegible]	Urlati	epoca romana	Urlati, str. Ion Ionescu de la Brad, nr. [illegible]	Sit cu [illegible]
3	[illegible]	Urlati	epoca romana	Urlati, str. Ion Ionescu de la Brad, nr. [illegible]	Sit cu [illegible]
4	[illegible]	Urlati	epoca romana	Urlati, str. Ion Ionescu de la Brad, nr. [illegible]	Sit cu [illegible]
5	[illegible]	Urlati	epoca romana	Urlati, str. Ion Ionescu de la Brad, nr. [illegible]	Sit cu [illegible]
6	[illegible]	Urlati	epoca romana	Urlati, str. Ion Ionescu de la Brad, nr. [illegible]	Sit cu [illegible]
7	[illegible]	Urlati	epoca romana	Urlati, str. Ion Ionescu de la Brad, nr. [illegible]	Sit cu [illegible]
8	[illegible]	Urlati	epoca romana	Urlati, str. Ion Ionescu de la Brad, nr. [illegible]	Sit cu [illegible]
9	[illegible]	Urlati	epoca romana	Urlati, str. Ion Ionescu de la Brad, nr. [illegible]	Sit cu [illegible]
10	[illegible]	Urlati	epoca romana	Urlati, str. Ion Ionescu de la Brad, nr. [illegible]	Sit cu [illegible]
11	[illegible]	Urlati	epoca romana	Urlati, str. Ion Ionescu de la Brad, nr. [illegible]	Sit cu [illegible]
12	[illegible]	Urlati	epoca romana	Urlati, str. Ion Ionescu de la Brad, nr. [illegible]	Sit cu [illegible]
13	[illegible]	Urlati	epoca romana	Urlati, str. Ion Ionescu de la Brad, nr. [illegible]	Sit cu [illegible]
14	[illegible]	Urlati	epoca romana	Urlati, str. Ion Ionescu de la Brad, nr. [illegible]	Sit cu [illegible]
15	[illegible]	Urlati	epoca romana	Urlati, str. Ion Ionescu de la Brad, nr. [illegible]	Sit cu [illegible]
16	[illegible]	Urlati	epoca romana	Urlati, str. Ion Ionescu de la Brad, nr. [illegible]	Sit cu [illegible]
17	[illegible]	Urlati	epoca romana	Urlati, str. Ion Ionescu de la Brad, nr. [illegible]	Sit cu [illegible]
18	[illegible]	Urlati	epoca romana	Urlati, str. Ion Ionescu de la Brad, nr. [illegible]	Sit cu [illegible]
19	[illegible]	Urlati	epoca romana	Urlati, str. Ion Ionescu de la Brad, nr. [illegible]	Sit cu [illegible]
20	[illegible]	Urlati	epoca romana	Urlati, str. Ion Ionescu de la Brad, nr. [illegible]	Sit cu [illegible]
21	[illegible]	Urlati	epoca romana	Urlati, str. Ion Ionescu de la Brad, nr. [illegible]	Sit cu [illegible]
22	[illegible]	Urlati	epoca romana	Urlati, str. Ion Ionescu de la Brad, nr. [illegible]	Sit cu [illegible]
23	[illegible]	Urlati	epoca romana	Urlati, str. Ion Ionescu de la Brad, nr. [illegible]	Sit cu [illegible]
24	[illegible]	Urlati	epoca romana	Urlati, str. Ion Ionescu de la Brad, nr. [illegible]	Sit cu [illegible]
25	[illegible]	Urlati	epoca romana	Urlati, str. Ion Ionescu de la Brad, nr. [illegible]	Sit cu [illegible]
26	[illegible]	Urlati	epoca romana	Urlati, str. Ion Ionescu de la Brad, nr. [illegible]	Sit cu [illegible]
27	[illegible]	Urlati	epoca romana	Urlati, str. Ion Ionescu de la Brad, nr. [illegible]	Sit cu [illegible]

Zona construita protejata de interes local a Orasului Urlati (Zona Urlati, judetul Prahova, cuprinsa prin OL 01/2000/01-02/2007 DEL, 2008

Nr. crt.	Nr. CF. Local	Obiectiv	Adresa	Datarea
1	[illegible]	Casa cu [illegible]	Str. Tineretului, nr. [illegible]	XIX, [illegible]
2	[illegible]	Casa cu [illegible]	Str. Tineretului, nr. [illegible]	XIX, [illegible]
3	[illegible]	Casa cu [illegible]	Str. Tineretului, nr. [illegible]	XIX, [illegible]
4	[illegible]	Casa cu [illegible]	Str. Tineretului, nr. [illegible]	XIX, [illegible]
5	[illegible]	Casa cu [illegible]	Str. Tineretului, nr. [illegible]	XIX, [illegible]
6	[illegible]	Casa cu [illegible]	Str. Tineretului, nr. [illegible]	XIX, [illegible]
7	[illegible]	Casa cu [illegible]	Str. Tineretului, nr. [illegible]	XIX, [illegible]
8	[illegible]	Casa cu [illegible]	Str. Tineretului, nr. [illegible]	XIX, [illegible]
9	[illegible]	Casa cu [illegible]	Str. Tineretului, nr. [illegible]	XIX, [illegible]
10	[illegible]	Casa cu [illegible]	Str. Tineretului, nr. [illegible]	XIX, [illegible]
11	[illegible]	Casa cu [illegible]	Str. Tineretului, nr. [illegible]	XIX, [illegible]
12	[illegible]	Casa cu [illegible]	Str. Tineretului, nr. [illegible]	XIX, [illegible]
13	[illegible]	Casa cu [illegible]	Str. Tineretului, nr. [illegible]	XIX, [illegible]
14	[illegible]	Casa cu [illegible]	Str. Tineretului, nr. [illegible]	XIX, [illegible]
15	[illegible]	Casa cu [illegible]	Str. Tineretului, nr. [illegible]	XIX, [illegible]
16	[illegible]	Casa cu [illegible]	Str. Tineretului, nr. [illegible]	XIX, [illegible]
17	[illegible]	Casa cu [illegible]	Str. Tineretului, nr. [illegible]	XIX, [illegible]

Zona construita protejata de interes national a Orasului Urlati (Zona Urlati, judetul Prahova, cuprinsa prin OL 01/2000/01-02/2007 DEL, 2008

Nr. crt.	Nr. CF. Local	Obiectiv	Adresa	Datarea
1	[illegible]	Casa cu [illegible]	Str. Tineretului, nr. [illegible]	XIX, [illegible]
2	[illegible]	Casa cu [illegible]	Str. Tineretului, nr. [illegible]	XIX, [illegible]
3	[illegible]	Casa cu [illegible]	Str. Tineretului, nr. [illegible]	XIX, [illegible]
4	[illegible]	Casa cu [illegible]	Str. Tineretului, nr. [illegible]	XIX, [illegible]
5	[illegible]	Casa cu [illegible]	Str. Tineretului, nr. [illegible]	XIX, [illegible]
6	[illegible]	Casa cu [illegible]	Str. Tineretului, nr. [illegible]	XIX, [illegible]
7	[illegible]	Casa cu [illegible]	Str. Tineretului, nr. [illegible]	XIX, [illegible]
8	[illegible]	Casa cu [illegible]	Str. Tineretului, nr. [illegible]	XIX, [illegible]
9	[illegible]	Casa cu [illegible]	Str. Tineretului, nr. [illegible]	XIX, [illegible]
10	[illegible]	Casa cu [illegible]	Str. Tineretului, nr. [illegible]	XIX, [illegible]
11	[illegible]	Casa cu [illegible]	Str. Tineretului, nr. [illegible]	XIX, [illegible]
12	[illegible]	Casa cu [illegible]	Str. Tineretului, nr. [illegible]	XIX, [illegible]
13	[illegible]	Casa cu [illegible]	Str. Tineretului, nr. [illegible]	XIX, [illegible]
14	[illegible]	Casa cu [illegible]	Str. Tineretului, nr. [illegible]	XIX, [illegible]
15	[illegible]	Casa cu [illegible]	Str. Tineretului, nr. [illegible]	XIX, [illegible]
16	[illegible]	Casa cu [illegible]	Str. Tineretului, nr. [illegible]	XIX, [illegible]
17	[illegible]	Casa cu [illegible]	Str. Tineretului, nr. [illegible]	XIX, [illegible]

PROIECTANT GENERAL: S.C. SLOM ROMANIA S.R.L.

PROIECTANT DE SPECIALITATE: S.C. PLAN CO URBIS CONS S.R.L.

PRIMARIA ORASULUI URLATI

ORASUL URLATI, JUDETUL PRAHOVA

PLAN URBANISTIC GENERAL

ZONIFICARE

PUG PLAN URBANISTIC GENERAL

ORASUL URLATI

JUDETUL PRAHOVA

REGLEMENTARI URBANISTICE
ZONIFICARE FUNCTIONALA

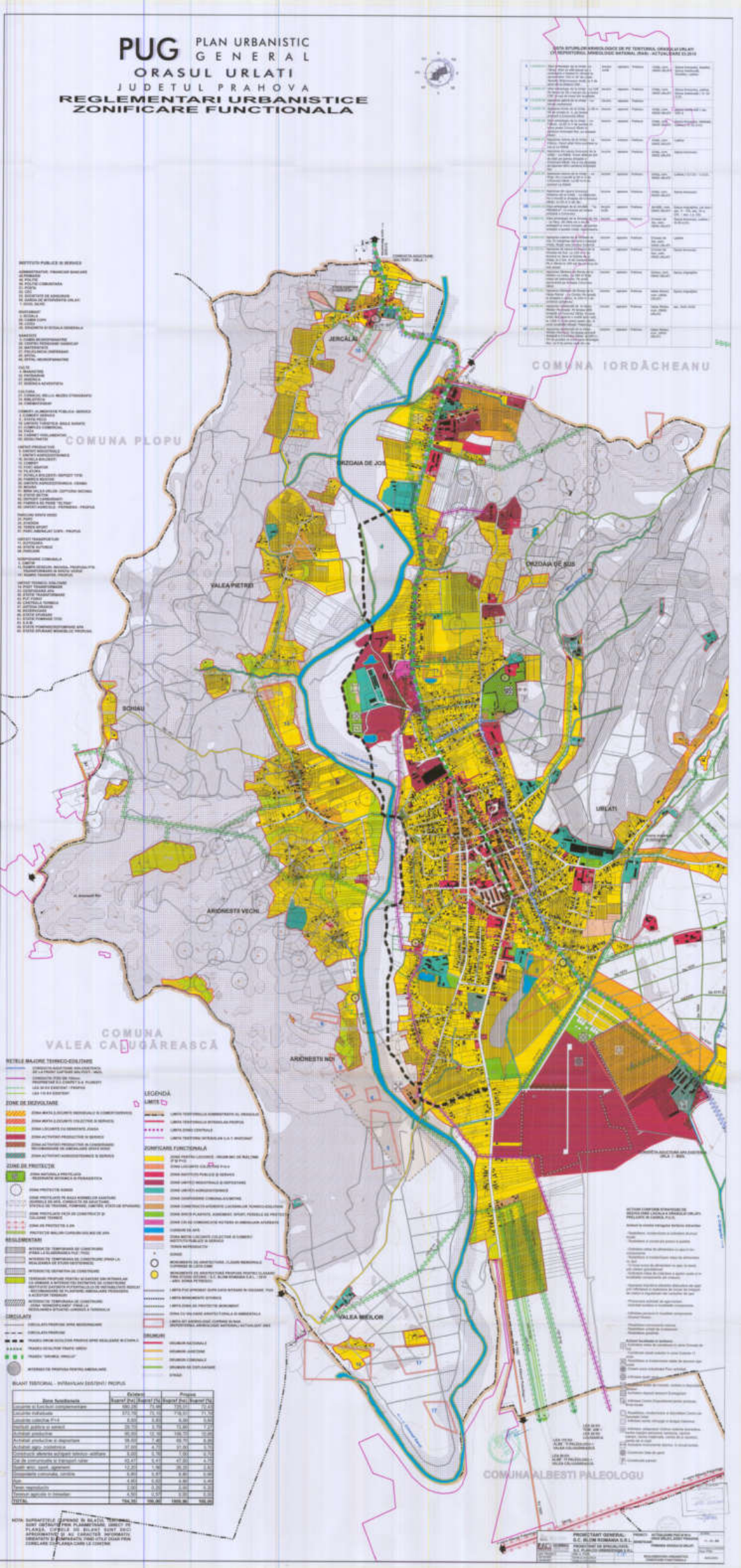

BILANT TERITORIAL - INTRAVILAN EXISTENT / PROPUS

Zone funcționale	Existent		Propus	
	Suprafață (ha)	Suprafață (%)	Suprafață (ha)	Suprafață (%)
Locuințe și funcțiuni complementare	690,06	73,98	726,01	77,83
Locuințe individuale	671,76	71,98	716,01	77,16
Locuințe colective P+4	6,50	0,83	6,00	0,65
Instituții publice și servicii	35,70	3,79	13,80	1,21
Unități productive	90,50	10,18	106,70	11,49
Activități productive și depozitare	68,60	7,40	68,70	6,96
Activități agro-zootehnice	37,00	4,70	31,00	3,70
Construcției aferente activității edilitar-gospodărești	5,00	0,60	7,00	0,75
Căi de comunicație și transport rutier	43,47	5,41	47,30	4,70
Spații verzi, sport, agrement	12,20	1,56	36,20	3,83
Amenajări cimitirale, centre	6,80	0,87	9,80	1,05
Apă	4,60	0,60	4,80	0,49
Terenuri neproductive	0,00	0,00	0,00	0,00
Terenuri agricole în interiere	4,50	0,57	3,20	0,34
TOTAL	784,30	100,00	1000,00	100,00

NOTA: SUPRAFETELE EXPRIMATE IN BILANT, REZULTATE DIRECT PE PLANSA, CIFRELE DE BILANT SUNT DOAR APROXIMATIVE SI NU CARACTER DEFINITIV. DEFINITIV SI COMPARATIV FIND UTILE DOAR PRIN CORELARE CU PLANSA CARE LE CONTINE.

PROIECTANT GENERAL: S.C. ELCOM ROMANIA S.R.L.

PROIECTANT DE SPECIALITATE: S.C. PLAN-URBAN-PROIECT S.R.L.